
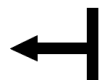
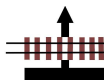










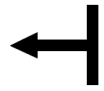











**ETAPE 2****Tour Poitou Charentes Motos Anciennes**  
VENSAC MEDOC → VILLEBOIS LAVALETTE**FEUILLET 1**










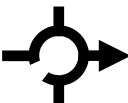
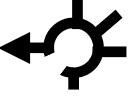





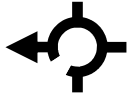


LOCALITE OU CARREFOUR	KM PARTIEL CUMULE	TYPE DE CROISE- MENT	ROUTE A PRENDRE	DIRECTION INDIQUEE	OBSERVATIONS
	0 0	 CAMPING			<b>SORTIE DU CAMPING</b>
	0,8 0,8		RTE DE LA HALTE	JAU	<b>PDL</b> (panneau dans le dos)
	0,5 1,3		RTE DE PANISSAS	CHÂTEAU HAUT BRISSEY	<b>CARREFOUR DANGEREUX</b> 
	2,8 4,1			CHÂTEAU HAUT BRISSEY	<b>CHAUSSÉE DEFORMÉE</b> 
LOIRAC	0,1 4,2		CHEMIN DE TOUSQUI- RON	LOIRAC	
	1,1 5,3		D103E3		
	3,9 9,2		D2	VALEYRAC	<b>SUIVRE D2 SUR 15 KM</b> 
	15 24,2		D2	SAINT YZANS DE MEDOC	
SAINT ESTEPHE	11,5 35,7		D2E2	SAINT ESTEPHE	
SAINT ESTEPHE	1,1 36,8		D204 E3	PAUILLAC	<b>PRENDRE PAUILLAC</b>
PAUILLAC	7,8 44,6			BORDEAUX 	<b>LA GIRONDE</b> 
PAUILLAC	1,7 46,3		D2	BORDEAUX PAR LES ROUTES DES CHATEAUX	
LAMARQUE	11,6 57,9		D5E7	LAMARQUE BLAYE	
EMBARADERE	2,5 60,4				<b>EMBARCADERE</b> 

**HORAIRES TRAVERSEES:****9H30 / 11H / 12H30 / 14H**

# ETAPE 2

## Tour Poitou Charentes Motos Anciennes VENSAC MEDOC → VILLEBOIS LAVALETTE







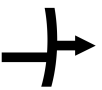





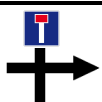






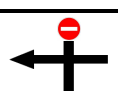


# FEUILLET 2

LOCALITE OU CARREFOUR	KM PARTIEL CUMULE	TYPE DE CROISEMENT	ROUTE A PRENDRE	DIRECTION INDIQUEE	OBSERVATIONS
BLAYE	00	SORTIE BAC	D22	ETAULIERS PONS	CITADELLE 
BLAYE	1 61,4		D22	ST CHRISTOLY DE BLAYE	SUIVRE D22 JUSQU'À ST SAVIN
	5,1 66,5		D22	ST CHRISTOLY DE BLAYE	 
ST CHRISTOLY	6,8 73,3				
ST SAVIN	5,6 78,9		D23	AUTRES DIRECTIONS	
ST SAVIN	0,2 80,1		D23	TOUTES DIRECTIONS	
ST SAVIN	0,4 80,5		D23 E2	ST YZAN DE SOUDIAC	
ST SAVIN	0,3 80,8		D250	ST YZAN DE SOUDIAC	SUIVRE D 250 JUSQU'À MONTGUYON
ST YZAN DE SOUDIAC	3,2 84		D250	MONTGUYON	
	3,7 87,7		D2010	MONTGUYON	
	0,7 88,4		D250	MONTGUYON BEDENAC	
BEDENAC	4,3 92,7		D145 PUIS D158	CLERAC MONTGUYON	
	8,3 101		D158	MONTGUYON	
	3,7 104,7		D158 E2	MONTGUYON MONTLIEU L..	

# ETAPE 2

## Tour Poitou Charentes Motos Anciennes VENSAC MEDOC → VILLEBOIS LAVALETTE

# FEUILLET 3

LOCALITE OU CARREFOUR	KM PARTIEL CUMULE	TYPE DE CROISEMENT	ROUTE A PRENDRE	DIRECTION INDIQUEE	OBSERVATIONS
MONTGUYON			D910 BIS	MONTGUYON CENTRE	
MONTGUYON	0,3 105,5		D158 r de Vassiac	MARTRON DOLMEN DE PIERRE FOLLE	TOURN GAUCHE FACE BOUCHERIE CHABOT 
MONTGUYON	0,1 105,6		D158	MARTRON	
	4,2 105,7		D158 E1	BORESSE ET MARTRON	
MARTRON	3,5 109,2		D142	BOSCAMANTE CHALAIS Pôle mécanique	
	0,4 109,6		D157	CHALAIS Pôle mécanique	
CIRCUIT BELTOISE	1,8 111,4	<b>SORTIE CIRCUIT</b> 	D157		
	4,5 115,9		D135	CHALAIS	
	4,4 120,3		D20	CHALAIS	
CHALAIS	2,7 123				
CHALAIS	0,1 123,1		D20	ST FELIX BLANZAC	
CHALAIS	0,1 123,2		Rue Alfred de Vigny Puis rue saint Martial	<b>Château Talleyrand Périgord</b>	Monter vers le château  Passer sous le pont levis
CHALAIS	0,9 124,1		Rue d'Angoulême	AUCUNE INDICATION	ANCIENNE STATION  <b>Q8 OILS</b>
CHALAIS	0,4 124,5		AV DE LA GARE	LIBOURNE	INTER 
CHALAIS	10,8 135,3		D2	AUBETERRE	

# ETAPE 2


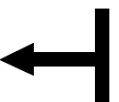




## Tour Poitou Charentes Motos Anciennes

VENSAC MEDOC → VILLEBOIS LAVALETTE

# FEUILLET 4

LOCALITE OU CARREFOUR	KM PARTIEL CUMULE	TYPE DE CROISEMENT	ROUTE A PRENDRE	DIRECTION INDIQUEE	OBSERVATIONS
AUBETERRE	10,8 146,1		D10	BORS MONTMOREAU	DIR EGLISE MONOLYTE
AUBETERRE	0,2 146,3			EGLISE CENTRE VILLE	
AUBETERRE	0,4 146,7			EGLISE ST JACQUES	PLACE LUDOVIC TRARIEUX
AUBETERRE	0,2 146,9		RUE PIERRE VERY	CENTRE DE DECOUVERTE	
AUBETERRE	0,2 147,1				A 150M
AUBETERRE	0,1 147,2		D2 PUIS D17	AUCUNE INDICATION	SUIVRE D17 jusqu'à Saint Séverin
ST SEVERIN	8,5 155,7		D709	MONTMOREAU MONTIGNAC	
	1,5 156,2		D709	MONTMOREAU MONTIGNAC	
	2,7 158,9		D19	PALLAUD JUILAGUET	
	12,2 171,1		D143	VAUX LAVALETTE	
	4,6 175,7		D17	GURAT RONSENAC	
VILLEBOIS LAVALETTE	12,7 188,4		Rue André Boyer NON INDIQUE	VILLEBOIS CENTRE	DIRECTION VIEILLES HALLES
VILLEBOIS LAVALETTE	0,2 188,6		D16	GARDES LE PONTAROUX	
VILLEBOIS LAVALETTE	0,8 189,4		Médecin	Monter vers Château Continuer jusqu stop	HALLES
VILLEBOIS LAVALETTE	0,5 189,9		D5	AUCUNE INDICATION	

**ETAPE 2****Tour Poitou Charentes Motos Anciennes**  
VENSAC MEDOC → VILLEBOIS LAVALETTE**FEUILLET 5**

LOCALITE OU CARREFOUR	KM PARTIEL CUMULE	TYPE DE CROISEMENT	ROUTE A PRENDRE	DIRECTION INDIQUEE	OBSERVATIONS
VILLEBOIS LAVALETTE	0,2 19,1		D16	GARDES LE PONTAROUX	
	1,5 191,6		C2	PISCINE DE PONTAROUX VILLAGE DE VACANCES	
	1,2 192,8				<b>Rocher</b> « le champignon » 
GARDES LE PONTAROUX	1 193,8		VILLAGE DE VACANCES		

**A L'ARRIVEE DE L'ETAPE:**

**16h30** (À partir de...) installation au village de vacances de Gardes Le Pontaroux

**17h30** retour à Villebois Lavalette (3km) visite libre de la collection motos de Dominique DOUET à côté du **parking Bricorama**

**18h** départ groupé pour le château de Villebois, (suivre l'Estafette)  
accueil et pot de bienvenue (offert par la mairie)

**19h45** rendez vous devant la **salle des fêtes du village de vacances**, départ en bus pour le dîner dans une autre salle.

**Le lendemain** (À partir de 7h30) Petit déjeuner dans la salle des fêtes du village de vacances