

**ETAPE 4**
**Tour Poitou Charentes Motos Anciennes**

COUHE VERAC → CELLES SUR BELLE

**FEUILLET 1**







LOCALITE OU CARREFOUR	KM PARTIEL CUMULE	TYPE DE CROISEMENT	ROUTE A PRENDRE	DIRECTION INDIQUEE	OBSERVATIONS
COUHE SORTIE CAMPING	0		D7	VERS COUHE CENTRE	SORTIE CAMPING
COUHE	1,7			CHAUNAY ROM	HALLES
COUHE	0,1 1,8		RUE DE LA CONCORDE	ST SAUVANT	CONTOURNER HALLES
COUHE	0,1 1,9		D26 Puis D57		
SAINT SAUVANT	12,2 14,1				
SAINT SAUVANT	0,2 14,3		D29	LA MOTHE PAMPROUX	
SAINT SAUVANT	0 14,3		D29A	PAMPROUX Centre aéré	
	2,5 16,8		D329	PAMPROUX AVON	
AVANT PAMPROUX	6,8 23,6			BOUGON	SAUF RIVERAINS
BOUGON	2,8 26,4		Rue du bénitier	AUCUNE INDICATION	
	1 27,4			EXOUDUN	DOLMEN
	1,6 29				
EXOUDUN	0,3 29,3		RUE COURBE		CHATEAU
EXOUDUN	0,1 29,4				ASSISTANCE FAIRE LE TOUR
EXOUDUN	0,2 29,6			CHENAY	PDL D PLAQUE MICHELIN

# ETAPE 4

# Tour Poitou Charentes Motos Anciennes

COUHE VERAC → CELLES SUR BELLE

# FEUILLET 2

LOCALITE OU CARREFOUR	KM PARTIEL CUMULE	TYPE DE CROISEMENT	ROUTE A PRENDRE	DIRECTION INDIQUEE	OBSERVATIONS
DEPART EXOUDUN	0			LA MOTHE	
LA MOTHE	3,6			CENTRE VILLE	 
LA MOTHE	0,5		RUE DU PONT L'ABBE	NIORT CELLES S BELLE	
LA MOTHE	0,4		D5	CELLES SUR BELLE	
	4,6		D5	ROMANS	 
	3,2		D103	VITRE CELLES	
	8,3			CELLES CENTRE ZA NORD	
CELLES SUR BELLE	1,2		ABBAYE		

